



Váš dopis zn.:
ze dne: 13. 9. 2021
Naše značka: O21690102475/UTPCUL/Se
Vyřizuje: Ing. Pavlína Sedlmaierová
Datová schránka: f7rf9ns
Telefon: 840 111 111
Email: info@scvk.cz
Datum: 23. 9. 2021

BWR TRANSPORT s.r.o.
Pan Vít Ouzký
Huntířov 191
405 02 Huntířov

Vyjádření společnosti Severočeské vodovody a kanalizace, a.s.

Název akce:	„Oprava propustku přes tok Ostružník, Děčín – Maxičky“ v k.ú. Maxičky
Účel vyjádření:	K dokumentaci stavby a vyjádření hydrogeologa k předložené dokumentaci
Zájmové území:	Okres: Děčín
	Obec: Děčín
	Část obce, ulice, č.p.: Maxičky
	Katastrální území, parcelní číslo: Maxičky, p.p.č. 127/1, 169, 402, 427/1, 427/6 a 427/7 (viz přílohu)
Žadatel:	BWR TRANSPORT s.r.o.
Adresa, tel, e-mail	Huntířov 191, 405 02 Huntířov, tel. +420 734 843 765, v.ouzký@seznam.cz
Investor:	Statutární město Děčín
Adresa, telefon, e-mail	Mírové náměstí 1175/5, 405 02 Děčín
Projektant:	RAL Projekt s.r.o.
Vlastník dotčené IS	SVS, a.s.
Předchozí vyjádření	Byly splněny podmínky předcházejících vyjádření a vydaných rozhodnutí ANO/NE - předchozí podmíněné vyjádření dosud nebylo vydáno
Platnost vyjádření:	jeden rok ode dne vyhotovení (v případě, že Váš zájem nadále trvá, požádejte před uplynutím této lhůty o prodloužení platnosti vyjádření)

Popis navrženého řešení:

Předmětem projektové dokumentace je oprava propustku, v rámci níž bude provedena kompletní demolice obou stávajících čelních zdí a vlastního propustku. Stávající propustek bude nahrazen propustkem novým z železobetonových trub o světlosti DN 800. Na vtoku i výtoku bude provedeno železobetonové čelo s vlastním základem. Obě čela budou v koruně opatřena železobetonovou římsou, do které bude dodatečně kotveno přes kotevní desky ocelové 3-madlové zábradlí. Násypové svahy na vtoku i výtoku vpravo, koryto a břeh naproti výtoku budou opevněny kamennou rovnatinou. Na vtoku



vlevo bude provedeno přezdění kamenné zídky a na výtoku vlevo bude provedeno částečné ubourání stávající opěrné zídky, která bude bránit výstavbě čelní zdi a výtokové římsy.

Provizorní komunikace je v celkové délce 312 m řešena pro zajištění objízdny trasy při opravě propustky na místní komunikaci v městské části Maxičky. Navržená provizorní komunikace navazuje na stávající silnici III/25852 a místní komunikaci a parkovací plochu u areálu bývalé zotavovny. Dočasná komunikace bude realizována s povrchem z broušeného asfaltového recyklátu.

Toto stanovisko neobsahuje vyjádření k přeložkám stávající vodohospodářské infrastruktury. V případě, že předložená dokumentace obsahuje návrh přeložky, je na stavbu přeložky vydáno samostatné vyjádření.

Upozorňujeme, že stavba je situována ve II. stupni velkoplošného ochranného pásma vodních zdrojů Děčínský Sněžník, které je ve správě společnosti Severočeské vodovody a kanalizace, a.s.

S obsahem dokumentace pro územní, stavební řízení a provádění výše uvedené stavby **souhlasíme**

za předpokladu dodržení následujících podmínek:

- 1) **Veškeré činnosti spojené s realizací předmětné stavby a hospodařením v oblasti OPVZ II. st. musí probíhat tak, aby nedošlo ohrožení povrchových vod, podzemních vod (ztráta či změna vydatnosti, kvality apod.) a dále tak, aby nedošlo ke zhoršení jejich využitelnosti pro vodárenské účely.**
- 2) **Realizace a následné provozování staveb v zájmové oblasti se musí řídit podmínkami hospodaření v OPVZ z nichž uvádíme:**

Omezení a zákazy platné pro OPVZ II. st.:

- V OPVZ je možné vybudovat pouze zpevněná a nepropustná hnojiště a komposty.
- **Zákaz hnojení kejdou, močůvkou, silážními šťávami či odpadní vodou (např. z DČOV) na zmrzlou nebo silně provlhčenou půdu.**
- V tomto území je nutné vyloučení vsakování vod nebo jiných látek, které by mohly mít negativní vliv na jakost podzemních vod.
- Zákaz skladování rozpustných průmyslových hnojiv, vápeno – hořečnatých substrátů.
- Zákaz ničení plevelů chemickými postřiky.
- **Dopravní prostředky musí být zabezpečeny proti úniku ropných látek (parkování pouze na plochách zabezpečených proti úniku ropných látek do horninového prostředí – plochy vybavené vhodným čistícím zařízením odpadních vod, např. sorpční fólií).**
- Při ošetření zeleně používat ekologicky šetrné prostředky určené pro manipulaci v ochranných pásmech vodních zdrojů.
- Zákaz zakládání skládek.
- Zákaz používání pesticidů.
- Zákaz skladování PHM, či jiných látek nebezpečným podzemním vodám.
- Je nepřipustné silážování.
- **Zákaz mytí a údržby osobních aut a mechanizačních prostředků (lze provádět pouze na vyhrazených a zpevněných plochách, vybavených vhodným čistícím zařízením odpadních vod).**



- 3) Doklady o likvidaci odpadů musí být archivovány u jejího majitele (provozovatele) po dobu minimálně pěti let a na vyžádání předkládány ke kontrolám.
- 4) Při pracích spojených s využitím prostředků mechanizace je třeba dbát na to, aby nebyla poškozena vodohospodářská zařízení. Je třeba používat ekologické oleje a mazadla (odbouratelné). Pro případ havárie musí být obsluha vybavena havarijní soupravou (sorpčními prostředky) a proškolená pro její aplikaci.
- 5) V případě havárie spojené s únikem ropných látek, nebo jiných látek nebezpečných podzemním vodám je potřeba ji neprodleně hlásit na tel 840 111 111 (Call centrum Severočeských vodovodů a kanalizací, a. s.).
- 6) Při umístění jakýchkoliv staveb je nutné respektovat ochranná pásma vodovodních řadů a kanalizačních stok dle zákona č. 274/2001 Sb. o vodovodech a kanalizacích pro veřejnou potřebu o změně některých zákonů v platném znění.
- 7) Zahájení prací nám bude 15 dní předem písemně nebo e-mailovou poštou oznámeno včetně jména a telefonického spojení na stavební dozor a zhotovitele stavby.
- 8) Před započítím prací požádá stavebník o vytýčení vodohospodářského zařízení. Vytýčení skutečného umístění zařízení ve správě společnosti Severočeské vodovody a kanalizace, a.s. je nutné objednat na tel. 840 111 111.**
- 9) V případě nejasností budou provedeny kopané sondy či vytýčení inspekční kamerou. Stavebník je povinen neprodleně ohlásit případné poškození vodohospodářského zařízení provozovateli. Stavebník odpovídá za eventuální škodu na vodohospodářském zařízení způsobenou svojí činností.
- 10) Případná existence vodovodních či kanalizačních přípojek není předmětem tohoto stanoviska. Naše společnost není jejich správcem (viz § 3, odst. 3 zákona č. 274/2001 Sb. Zákona o vodovodech a kanalizacích v platném znění), se žádostí o informaci o existenci přípojek se obraťte na jejich vlastníky, tedy na vlastníky nemovitostí, jejichž pozemky budou stavbou dotčeny.
- 11) Při realizaci inž. sítí požadujeme dodržení ČSN 736 005 „Prostorové uspořádání sítí technického vybavení a zákonů pro ukládání inž. sítí. Při umístění jakýchkoliv staveb, včetně oplocení (HUP, kiosky nn, opěrné zdi, pergoly) je nutné respektovat ochranné pásmo vodovodního řadu a kanalizační stoky dle zákona č. 274/2001 Sb. Zákon o vodovodech a kanalizacích v platném znění.
- 12) Jakákoli změna oproti schválené dokumentaci musí být předložena ke schválení naší společnosti před dalším postupem prací.
- 13) V případě, že dojde při realizaci stavby k nalezení dalšího vodohospodářského zařízení, které není uvedeno v dokumentaci stavby, požadujeme provést samostatné jednání o způsobu ochrany zařízení nebo o jeho eventuální přeložce nebo zrušení.
- 14) Požadujeme být přizváni ke každé činnosti v ochranném pásmu námi provozovaného zařízení.
- 15) Výkopové práce v blízkosti inž. sítí je nutno provádět ručně se zvýšenou opatrností, aby nedošlo k jejich narušení.**
- 16) V případě, že dojde během stavebních prací ke změnám nivelet v tomto úseku, požadujeme zajistit úpravu výškového osazení ovládacích poklopů našeho zařízení.**

Vzhledem k tomu, že posuzované území se nachází v OPVZ upozorňujeme, že v případě způsobení škody na našich zdrojích (ztráta či změna vydatnosti) realizací či následným užíváním plánovaného záměru, bude naše společnost požadovat náhrady.

Veškeré činnosti spojené s realizací předmětné stavby a hospodařením v oblasti OPVZ II.st. (OPVZ II) musí probíhat tak, aby nedošlo ohrožení povrchových vod, podzemních vod (ztráta či změna vydatnosti, kvality apod.) a dále tak, aby nedošlo ke zhoršení jejich využitelnosti pro vodárenské účely.



Odpady vzniklé v souvislosti s plánovaným záměrem musí být likvidovány prostřednictvím k tomu oprávněných osob v souladu s platnou legislativou.

Obsah již dříve vydaných našich stanovisek zůstává v platnosti.

Jakákoliv změna dokumentace musí být znovu předložena provozovateli k posouzení.

Severočeské vodovody a kanalizace, a.s.

415 50 Teplice, Přítkovská 1689

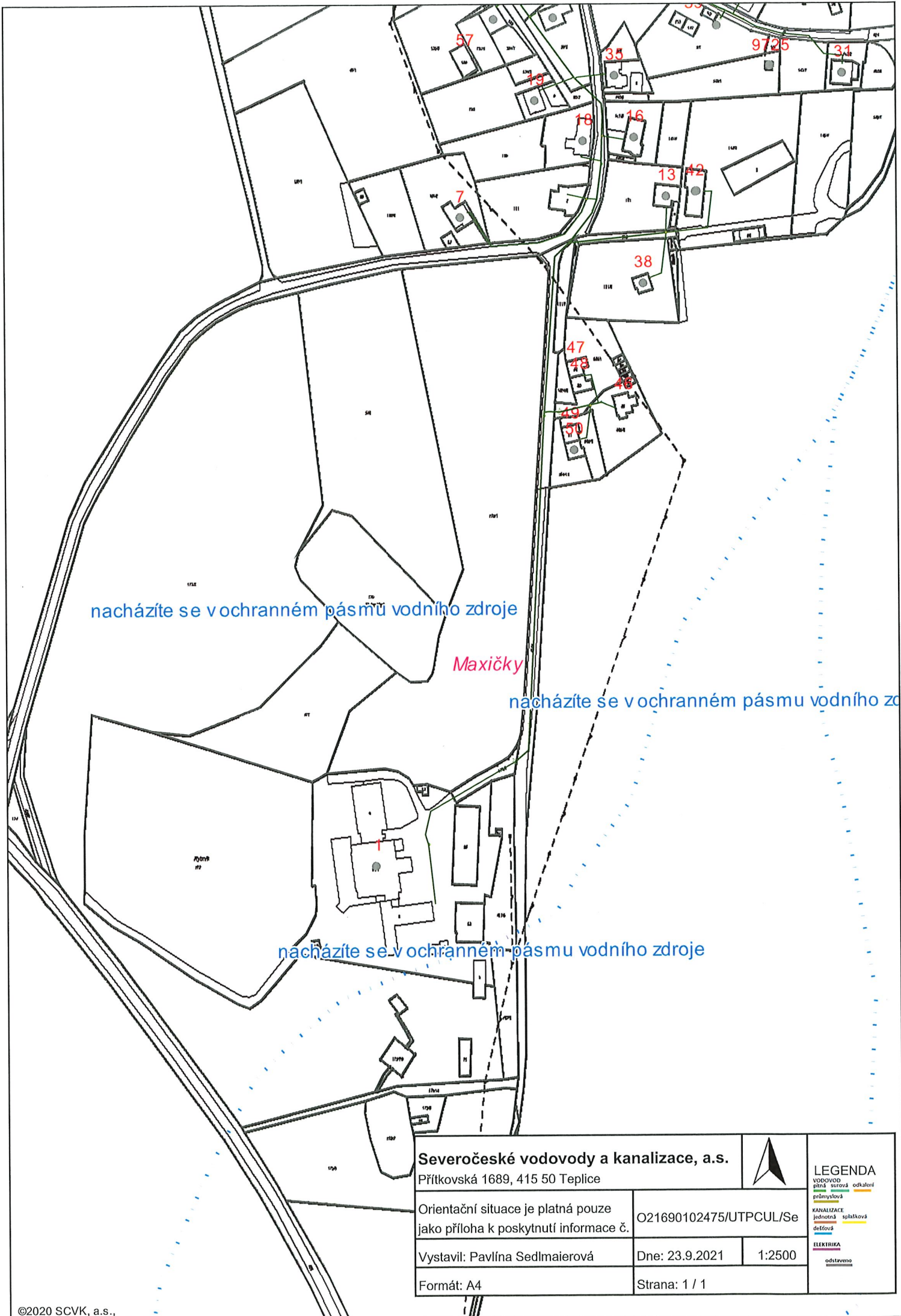
IČ: 49099451 DIČ: CZ49099451

164

Ing. Pavlína Sedlmaierová
referent technickoprovozní činnosti

Příloha:

1. Situace a orientační zakres s vyznačeným zařízením provozovaným společností Severočeské vodovody a kanalizace, a.s.
2. Situace stavby z PD



Severočeské vodovody a kanalizace, a.s.

Přítkovská 1689, 415 50 Teplice



LEGENDA

VODOVOD
písná surová odkačená
průmyslová
KANALIZACE
jednotná splašková
dešťová
ELEKTROKA
odstavná

Orientační situace je platná pouze
jako příloha k poskytnutí informace č.

O21690102475/UTPCUL/Se

Vystavil: Pavlína Sedlmaierová

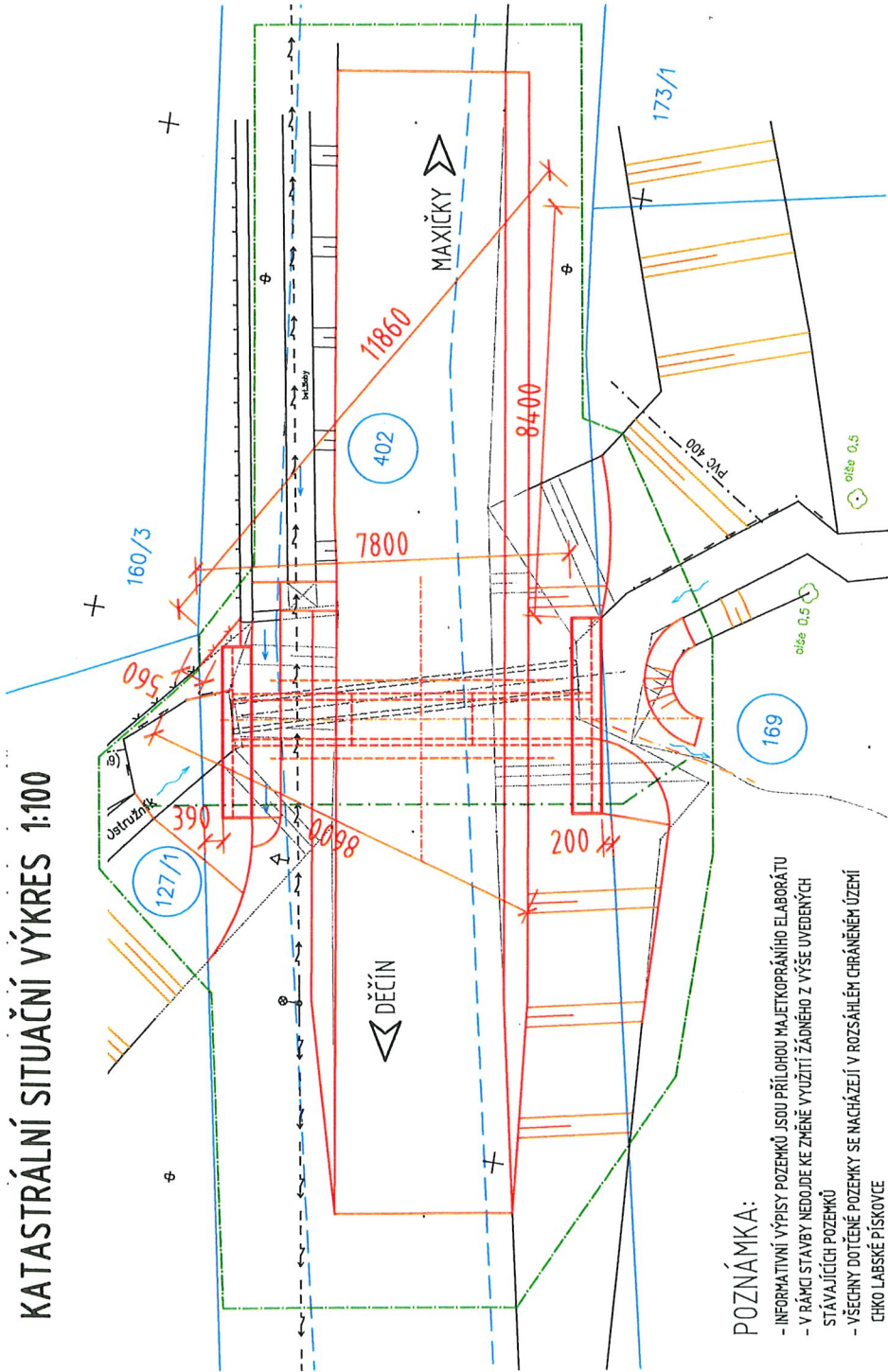
Dne: 23.9.2021

1:2500

Formát: A4

Strana: 1 / 1

KATASTRÁLNÍ SITUAČNÍ VÝKRES 1:100



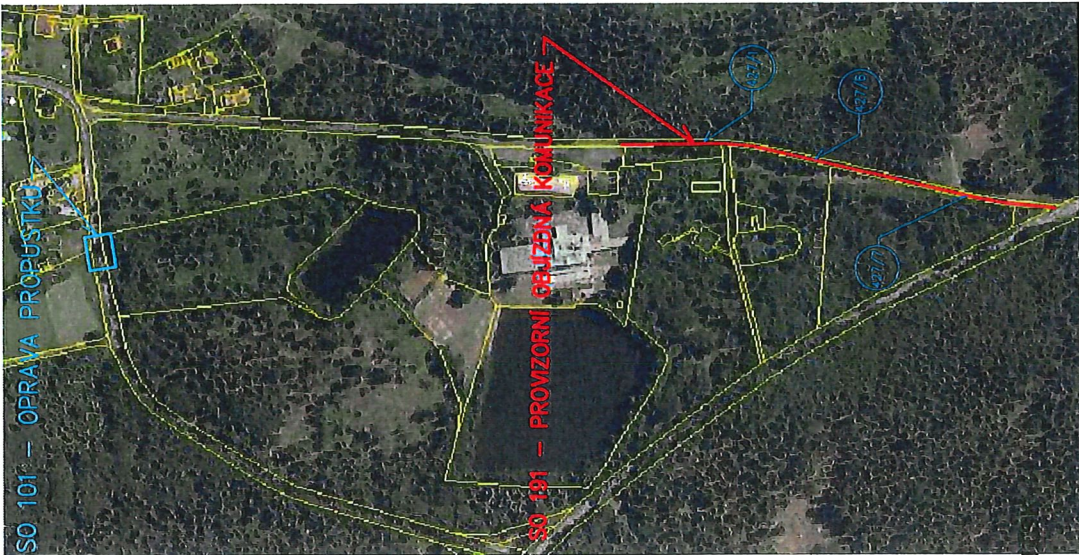
POZNÁMKA:

- INFORMATIVNÍ VÝPIS POZEMLÍ JSOU PŘÍLOHOU MAJETKOPRÁVNÍHO ELABORÁTU
- V RÁMCI STAVBY NEDODÁ KE ZMĚNĚ VYUŽITÍ ZÁONĚHO Z VÝŠE UVEDENÝCH STÁVAJÍCÍCH POZEMLÍ
- VŠECHNY DOTČENÉ POZEMLKY SE NACHÁZÍ V ROZSAHĚM CHRÁNĚNÉM ÚZEMÍ CHKO LABSKÉ PÍSKOVCE
- V RÁMCI STAVBY NEDODÁ KE TRVALÝM ZÁBORŮM
- PROVIZORNÍ OBJÍZDNÁ KOMUNIKACE PŮVEDE PO STÁVAJÍCÍ NEZPEVNĚNÉ CESTĚ V MAJETKU INVESTORA (SM DĚČÍN) - V RÁMCI STAVBY NEBYLO PROVEDENO GEODETICKÉ ZAMĚŘENÍ SO 191 - PROVIZORNÍ OBJÍZDNÁ KOMUNIKACE

KATASTRÁLNÍ ÚZEMÍ: MAXIČKY (625272)

PARCELNÍ Č.	VLASTNICKÉ PRÁVO	ZPF	VÝMĚRA (m ²)	ZPŮSOB VYUŽITÍ
127/1	KONAR PAVEL NA KOPECKÝ 14/19/10, 405 02 DĚČÍN	ANO	5 052	TRV. TRAVNÍ POROST
169	ARMEX OIL S.R.O. MÁNESOVA 2022/13, 405 02 DĚČÍN	NE	10 069	SPORT.-REKREPL./OST.PL.
402	STATUTÁRNÍ MĚSTO DĚČÍN MÍROVÉ NÁMĚSTÍ 1175/5, 405 02 DĚČÍN	NE	10 662	SILNICE/OSTATNÍ PLOCHA
427/1	STATUTÁRNÍ MĚSTO DĚČÍN MÍROVÉ NÁMĚSTÍ 1175/5, 405 02 DĚČÍN	NE	3117	OST. KOMUNIKACE./OST.PL.
427/6	STATUTÁRNÍ MĚSTO DĚČÍN MÍROVÉ NÁMĚSTÍ 1175/5, 405 02 DĚČÍN	NE	375	OST. KOMUNIKACE./OST.PL.
427/7	STATUTÁRNÍ MĚSTO DĚČÍN MÍROVÉ NÁMĚSTÍ 1175/5, 405 02 DĚČÍN	NE	504	OST. KOMUNIKACE./OST.PL.

SOUŘADNICOVÝ SYSTÉM: S-J
VÝŠKOVÝ SYSTÉM: Bpv



RAI
PROJEKT
ING. R. LOUTHANOVÁ

Pod Vodárnou 4746
466 05 Jablonec nad Nisou
+420 734 158 363

vypísal	ING. R. LOUTHANOVÁ	investor	SM DĚČÍN
zodp. projektant	ING. R. LOUTHANOVÁ	zak. číslo	19-051
akce :	Oprava propustky přes tok Ostružník, Děčín - Maxičky	datum	03/2021
příloha:		stupeň	DSP, PDPS
		měřítko	1:100
		č. přílohy:	paré:
			C.2.

Katastrální situační výkres